

ACTUALIZACIÓN DEL PLAN DE DESARROLLO URBANO DE CENTRO DE POBLACIÓN DE PUERTO VALLARTA JALISCO







PLAN PARCIAL DE DESARROLLO URBANO **DISTRITO URBANO 5** SUBDISTRITO URBANO 5-B "ESTERO EL SALADO"

**SIMBOLOGÍA**

TABLA DE GEOLOGÍA				
Número	%	Roca	Área (Ha)	Color
1	94.34	Aluvial	788.46	
2	5.66	Sin clasificación Dársena Marina Vallarta	47.35	
<b>Total</b>	<b>100.00</b>		<b>835.81</b>	

\*FUENTE: CONJUNTO DE DATOS GEOLOGICOS VECTORIALES F13 11 ESC: 1:250,000 INEGI 1977-1989

**INFORMACIÓN COMPLEMENTARIA**

-  LIMITE DE CENTRO DE POBLACIÓN
-  LIMITE DE AREA DE APLICACIÓN
-  LIMITE DE SUBDISTRITO
-  LIMITE DE COLONIAS
-  CURVAS DE NIVEL @ 5 MTS
-  TRAZA

**GEOLOGÍA D2-02**

0 50 150 350 AGOSTO 2012  
 ESCALA: 1:16,500

H. AYUNTAMIENTO DE PUERTO VALLARTA, JALISCO  
 DIRECCIÓN DE PLANEACIÓN URBANA

